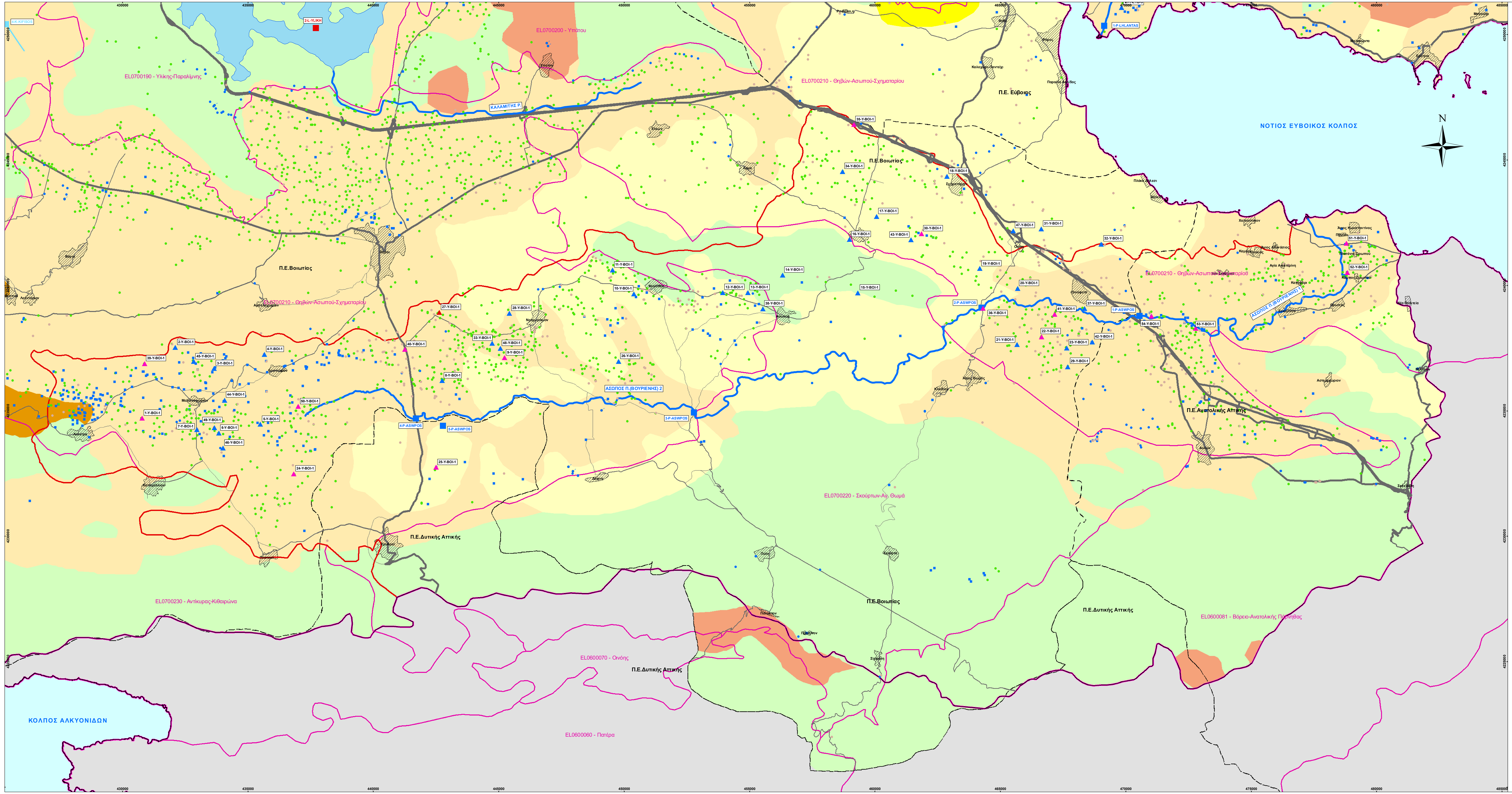

ΛΕΚΑΝΗ ΠΟΤΑΜΟΥ ΑΣΩΠΟΥ

ΥΔΑΤΙΚΑ ΔΙΑΜΕΡΙΣΜΑΤΑ ΕΛΛΑΔΑΣ - ΠΕΡΙΟΧΗ ΜΕΛΕΤΗΣ

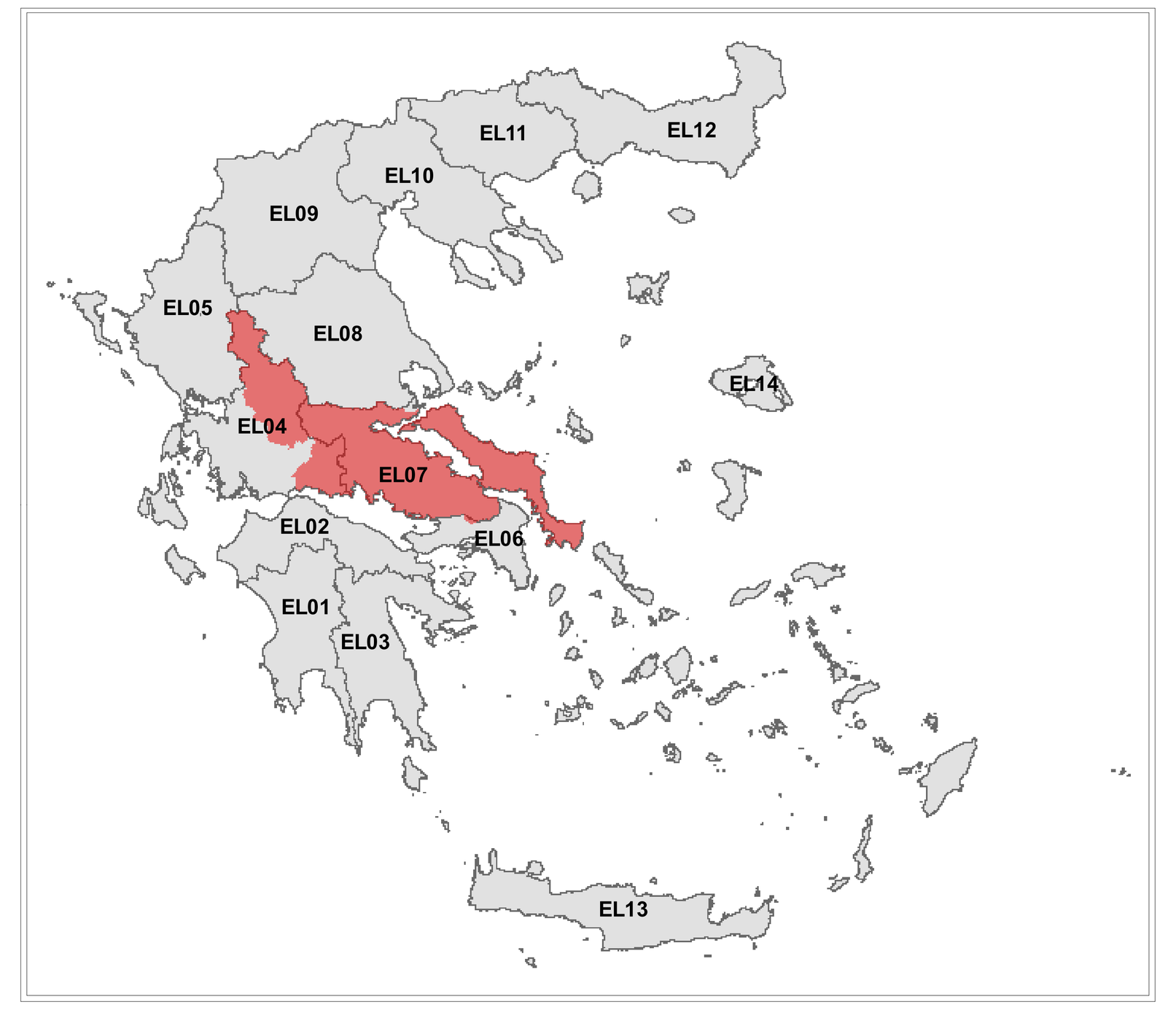

ΠΕΡΙΟΧΗ ΜΕΛΕΤΗΣ-ΔΙΑΝΟΜΗ ΠΙΝΑΚΙΔΩΝ

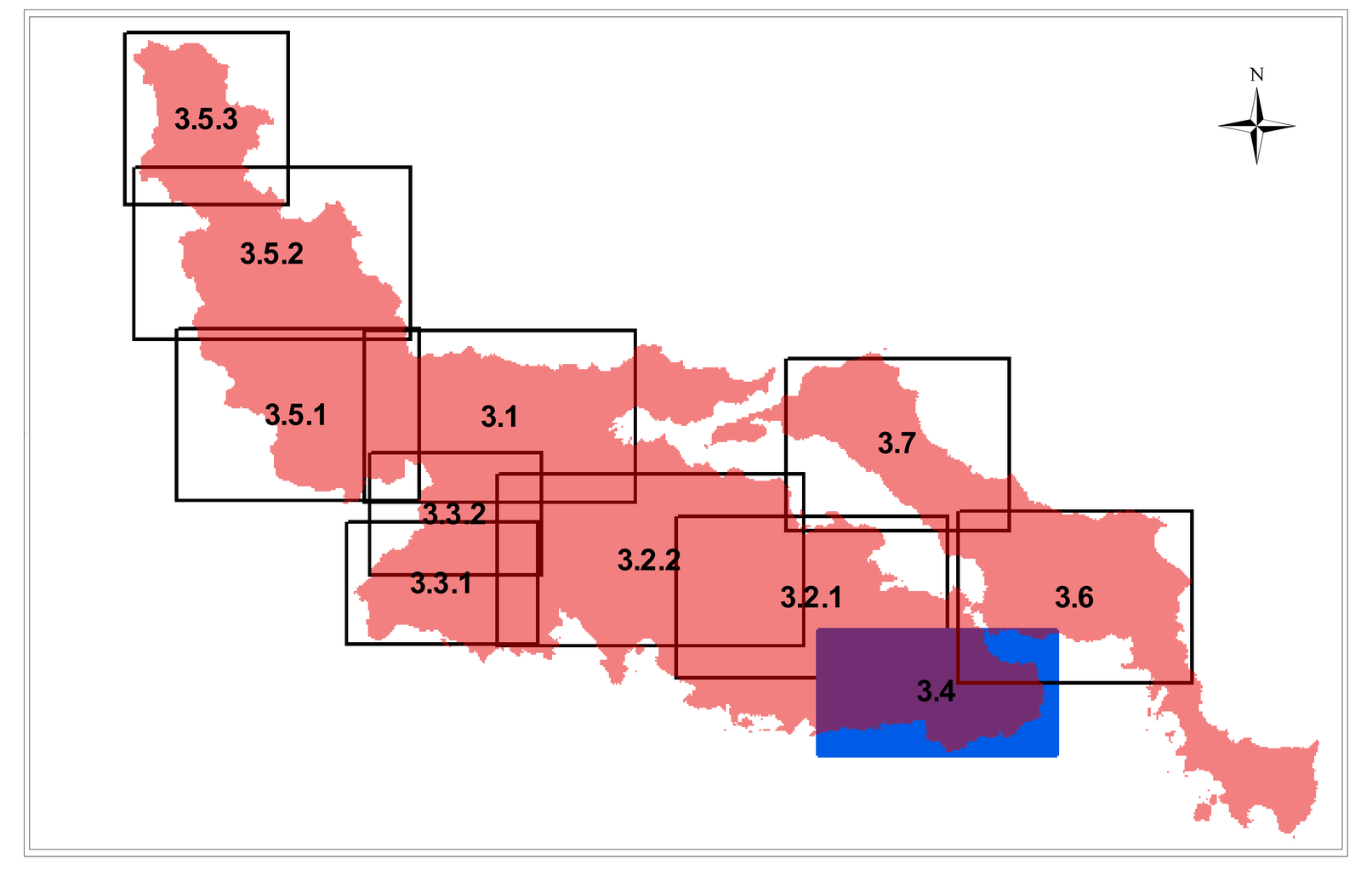

ΥΠΟΜΝΗΜΑ

Θέσεις δειγματοληψιών Επιφανειακών Υδάτων

- Ποτάμια (1-P-ASWPOS)
- Λίμνες (1-L-DYSTOS)
- Στραγγιστικά Κανάλια (1-K-SPERXEIOS)

Θέσεις σταθμημετρήσεων - δειγματοληψιών Υπόγειων Υδάτων (1-Y-FTH-1)

- Θέσεις μετρήσεων στάθμης υπογείων νερών
- Θέσεις δειγματοληψιών για τον έλεγχο της ποιότητας
- Θέσεις σταθμημετρήσεων και δειγματοληψιών για τον έλεγχο της ποιότητας

Υδρολιθολογία (με βάση 1η Αναθεώρηση ΣΔΛΑΠ)

- Φλύσχης
- Μεταμορφωμένα πετρώματα
- Πλουτώνια και ηφαιστειακά πετρώματα
- Ασβεστόλιθοι και μάρμαρα εκτεταμένης ανάπτυξης, μέτριας έως υψηλής υδροπερατότητας
- Ασβεστόλιθοι και μάρμαρα περιορισμένης ανάπτυξης, κυμαινόμενης υδροπερατότητας
- Κοκκώδεις προσχωματικές αποθέσεις κυμαινόμενης υδροπερατότητας
- Κοκκώδεις μη προσχωματικές αποθέσεις μέτριας έως υψηλής υδροπερατότητας
- Κοκκώδεις μολασσικές αποθέσεις σχετικά μικρής υδροπερατότητας

Σημεία Εμφάνισης Νερού

- Αρδευτικές Γεωτρήσεις
- Υδρευτικές Γεωτρήσεις
- Υδρογεωτρήσεις για άλλες χρήσεις
- Πηγάδια
- Πηγές

Υδατικά Διαμερίσματα (με βάση 1η Αναθεώρηση ΣΔΛΑΠ)

- Όριο Υδατικών Διαμερισμάτων

Λεκάνη παρόντος Προγράμματος

Υδατικά Συστήματα
(με βάση 1η Αναθεώρηση ΣΔΛΑΠ)

- Ποτάμια
- Στραγγιστικά Κανάλια
- Λίμνες
- Υπόγεια
- Μεταβατικά Ύδατα

Δίκτυα Υποδομών
(με βάση 1η Αναθεώρηση ΣΔΛΑΠ)

Οδικό Δίκτυο

- Πρωτεύουσα Εθνική Οδός
- Δευτερεύουσα Εθνική Οδός
- Τριτεύουσα Εθνική Οδός
- Πρωτεύουσα Επαρχιακή Οδός
- Δευτερεύουσα Επαρχιακή Οδός
- Λοιπές Οδοί

Γεωγραφικά Σύμβολα

Περιφερειακές Ενότητες

- Όριο Περιφερειακών Ενοτήτων

Οικισμοί

ΕΛΛΗΝΙΚΗ ΔΗΜΟΚΡΑΤΙΑ

ΥΠΟΥΡΓΕΙΟ ΑΓΡΟΤΙΚΗΣ ΑΝΑΠΤΥΞΗΣ και ΤΡΟΦΙΜΩΝ

ΓΕΝΙΚΗ Δ/ΝΣΗ ΑΓΡΟΤΙΚΗΣ ΑΝΑΠΤΥΞΗΣ

Δ/ΝΣΗ ΕΓΓΕΙΩΝ ΒΕΛΤΙΩΣΕΩΝ ΚΑΙ ΕΔΑΦΟΫΔΑΤΙΚΩΝ ΠΟΡΩΝ

ΤΜΗΜΑ ΣΧΕΔΙΑΣΜΟΥ ΕΓΓΕΙΟΒΕΛΤΙΩΤΙΚΩΝ ΕΡΓΩΝ & ΑΞΙΟΠΟΙΗΣΗΣ ΕΔΑΦΟΫΔΑΤΙΚΩΝ ΠΟΡΩΝ

ΕΡΓΟ:

ΕΛΕΓΧΟΣ ΤΗΣ ΧΗΜΙΚΗΣ ΠΟΙΟΤ ΗΤΑΣ ΑΡΔΕΥΤΙΚΩΝ ΥΔΑΤΩΝ
(ΕΠΙΦΑΝΕΙΑΚΩΝ ΚΑΙ ΥΠΟΓΕΙΩΝ)
ΣΕ ΚΛΙΜΑΚΑ ΛΕΚΑΝΩΝ ΑΠΟΡΡΟΗΣ ΠΟΤΑΜΩΝ ΤΗΣ ΣΤΕΡΕΑΣ ΕΛΛΑΔΑΣ
(Ν. ΦΘΙΩΤΙΔΑΣ – ΦΩΚΙΔΑΣ – ΒΟΙΩΤΙΑΣ – ΕΥΡΥΤΑΝΙΑΣ ΚΑΙ ΕΥΒΟΙΑΣ)

ΤΕΛΙΚΗ ΕΚΘΕΣΗ

ΑΝΑΔΟΧΟΣ:

ΕΛΓΟ-ΔΗΜΗΤΡΑ
ΕΛΛΗΝΙΚΟΣ ΓΕΩΡΓΙΚΟΣ ΟΡΓΑΝΙΣΜΟΣ - ΔΗΜΗΤΡΑ

Ε. Τ. ΜΕ.
ΠΕΠΠΑΣ & ΣΥΝ/ΤΕΣ Ε.Ε.

ΓΙΑ ΤΗΝ ΕΝΩΣΗ :		Οι Συντάξαντες	
Ο Κοινός Ε κπρόσωπος	Επιστημονικός Υπεύθυνος		
Ι.Πέππας	Δρ. Χ.Τσαντήλας	Ρ. Λημναίου	Τ. Σμυρνής

ΘΕΜΑ:	ΚΛΙΜΑΚΑ:	1:50.000
Δίκτυο Δειγματοληψιών Επιφανειακών και Υπογείων Υδάτων & Δίκτυο Σταθμημετρήσεων - Υδρολιθολογικό Υπόβαθρο / Λεκάνη Ποταμού Ασωπού	ΑΡ.ΣΧΕΔΙΟΥ:	3.4

ΕΛΕΓΧΘΗΚΕ		ΕΛΕΓΧΘΗΚΕ & ΘΕΩΡΗΘΗΚΕ
Οι Επιβλέποντες	Η Προϊσταμένη του Τμήματος	Ο Προϊστάμενος της Διεύθυνσης
Θάνος Ιωάννης		
Τριανταφυλλοπούλου Χριστίνα	Παπαδιαμαντοπούλου Ελένη ΗΜ/ΝΙΑ:	Στουρνάρας Κων/νος ΗΜ/ΝΙΑ:
Παπασυκιώτης Αθανάσιος	Εγκρίθηκε με την......................	.... Απόφαση του ΥΠΑΑΤ

ΗΜΕΡΟΜΗΝΙΑ:	ΙΑΝΟΥΑΡΙΟΣ 2020
ΑΚΡΙΒΕΣ ΑΝΤΙΓΡΑΦΟ	Η Προϊσταμένη του Τμήματος: Παπαδιαμαντοπούλου Ελένη ΗΜΕΡΟΜΗΝΙΑ : 2020